

PREFET DE L'OISE



**SERVICE DEPARTEMENTAL
D'INCENDIE ET DE SECOURS**

Groupement Prévision

8 Avenue de l'Europe – ZAE Beauvais Tillé

BP 20870

60008 BEAUVAIS Cedex

Tel. : 03 44 84 20 81

Fax : 03 44 84 20 02

E-mail : service.prevision@sdis60.fr

Tillé, le 24 mars 2015

Affaire suivie par : M. le Ltn COPPIN

Réf. : SL.2015.118

**LE DIRECTEUR DEPARTEMENTAL DES SERVICES
D'INCENDIE ET DE SECOURS DE L'OISE**

à

Monsieur le Directeur Départemental des Territoires de l'Oise
40 Rue Jean Racine
60000 BEAUVAIS

OBJET : Plan Local d'Urbanisme de la commune de : NOYERS-SAINT-MARTIN
Collecte des informations en vue du Porter à Connaissance

P.J. : 1 fiche technique.

Dans le cadre de l'élaboration du Plan Local d'Urbanisme de la commune de NOYERS-SAINT-MARTIN, vous me demandez de vous fournir les informations utiles relevant de ma compétence.

La défense extérieure contre l'incendie (DECI) est assurée par 26 points d'eau :

- 1 PI de 70 mm avec un débit insuffisant,
- 25 PI de 100 mm dont 5 ayant un débit insuffisant.

Je vous transmets ces informations sous la forme d'une fiche technique. Celle-ci concerne essentiellement le réseau hydraulique et le réseau voirie selon le type de zone.

D'autre part, je souhaite que mes services soient associés à l'élaboration du Plan Local d'Urbanisme.

Pour tous renseignements complémentaires que vous jugeriez utiles, je vous demande de prendre contact avec le Service Prévision.

**Le Directeur Départemental des Services
d'Incendie et de Secours,**

Colonel Gilles GRÉGOIRE


Défense Incendie de la commune de NOYER SAINT MARTIN

60470

NOYERS SAINT MARTIN



























































Légende

* Etat
* Anomalie
* Visite
* Accès

 Indisponible
- Avec anomalies
- Non autorisée
- Problématique

 - En service
- Sans anomalie
- Autorisée
- Sans problème

 - Non conforme en service

N°	Type	Adresse	Diamètre d'allim.	Diamètre de sortie	* Etat	* Anomalie	* Accès	* Visite	Anomalies	Observations
00001	P100	Rue des CYTISES, Ancien bâtiment à pompe	125	100/2x070						
00002	P100	Rue des NOYERS, Lotissement devant le Centre de Secours	150	100/2x070						
00003	P100	Rue des POMMIERS, Face à l'entrée de la Société MATROT	125	100/2x070						PI trop près du mur
00004	P100	Rue des CYTISES, Angle rue des PRUNUS	150	100/2x070					Fuite hydrant BI PI	Fuite au niveau du volant
00005	P100	146 Rue des ACACIAS, Au niveau du Café	125	100/2x070					Végétation gênante	Haie à tailler
00006	P100	Rue des ACACIAS, Face à l'Ecole	125	100/2x070						
00007	P100	540 Rue des ACACIAS	125	100/2x070					Manque les joints sur le bouchon de 100 et un des 70	Trop près du mur
00008	P100	191 Rue des SORBIERS	150	100/2x070						
00009	P100	400 Rue des SORBIERS, Face au 400 rue des SORBIERS	150	100/2x070					Ouverture point d'eau difficile	Volant dur à manoeuvrer
00010	P100	182 Rue des MARRONNIERS	100	100/2x070						
00011	P100	384 Rue des MARRONNIERS	100	100/2x070					Non conforme : débit inférieur à 60 m3/h	
00012	P100	Rue des PINS, Angle rue des CHARMES	080	100/2x070					Non conforme : débit inférieur à 60 m3/h Manque 1 bouchon de 70	
00013	P100	650 Rue des MARRONNIERS	080	100/2x070					Non conforme : débit inférieur à 60 m3/h	
00014	P070	161 Rue des HETRES	080	070					Non conforme : débit inférieur à 60 m3/h Manque capot Manque 1 bouchon de 70	
00015	P100	413 Rue des HETRES	080	100/2x070					Non conforme : débit inférieur à 60 m3/h	
00016	P100	791 Rue des HETRES	060	100/2x070					Non conforme : débit inférieur à 60 m3/h	
00017	P100	179 Rue des BOULEAUX	100	100/2x070						
00018	P100	Rue des BOULEAUX, Angle rue des CERISIERS	100	100/2x070						
00019	P100	Ferme SAINT-LADRE, Dans le jardin	100	100/2x070					Non conforme : débit inférieur à 60 m3/h	

Défense Incendie de la commune de NOYER SAINT MARTIN

Légende

* Etat
 * Anomalie
 * Visite
 * Accès



-Indisponible
 -Avec anomalies
 -Non autorisée
 -Problématique



-En service
 -Sans anomalie
 -Autorisée
 -Sans problème



-Non conforme
 en service

Hydrants

N°	Type	Adresse	Diamètre d'alim.	Diamètre de sortie	* Etat	* Anomalie	* Accès	* Visite	Anomalies	Observations
00020	P100	Ferme de GOUY, Face à l'entrée de la ferme	060	100/2x070						Non conforme : débit inférieur à 60 m3/h
00021	P100	194 Rue des PRUNUS, Face au 194 rue des PRUNUS	150	100/2x070						
00022	P100	144 Rue des PLATANES, Face au 144 rue des PLATANES	150	100/2x070						
00023	P100	Rue des LAURIERS	150	100/2x070						
00024	P100	165 Rue des SAULES	100	100/2x070						
00025	P100	Rue des HIBISCUS, Angle rue des NOISETIERS	150	100/2x070						
00026	P100	Rue des SERINGATS, Angle rue des CORNOUILLERS	150	100/2x070						